







LEGENDE

-  $v < 0.50 \text{ m/s}$
-  $0.50 \text{ m/s} < v < 1.00 \text{ m/s}$
-  $v > 1.00 \text{ m/s}$
-  Zone exondée

DIRECTION DEPARTEMENTALE DE L'EQUIPEMENT
DES ALPES-MARITIMES

COMMUNE DE CONTES

**PLAN DE PREVENTION DES RISQUES
INONDATION
PAR LE PAILLON**

REACTUALISATION DES ETUDES
HYDRAULIQUES DE JANVIER 1988

JUIN 1997

ANNEXE 4.2
Carte des vitesses d'écoulement
Echelle 1/5000^e

MODIFIE EN AOUT 1999

Pour le projet des Alpes-Maritimes
Le Secrétaire général
Jean-Michel DREVET
17 802 1339



S.T.E.F.
1 Avenue des Chânes B.P. 66
06802 - CAGNES SUR MER CEDEX
Tél. 04 93 20 92 47 - Fax. 04 93 20 94 25